

State of the art – Tema med relevans for personvern

Marit Natvig, Isabelle Tardy, Aida Omerovic, Gencer Erdogan
SINTEF IKT

Personvern – forordninger og press på forretningsmodeller
Frokostmøte og workshop

ITS Norge og SINTEF
04.05.2016

Agenda

- ITS og personvern – Marit Natvig
- Trådløse nett og personvern – Isabelle Tardy
- Teknologier som fremmer personvern – Aida Omerovic
- Analysemetoder for personvern – Gencer Erdogan

ITS og personvern

Marit Natvig

SINTEF IKT

marit.natvig@sintef.no



ITS-eksempler

- Kommunikasjon mellom bil, infrastruktur og baksystemer
 - eBillettering – elektronisk billettering i kollektivtransport
 - Betaling for vegbruk - bomstasjoner og vegprising
 - Fartskontroll – i punkt eller strekningsbasert
 - Digital tachograf – sporer kjøring - lokasjon, fart, stopp, etc.
 - Flåteovervåking – sporing av kjøretøy og evt. kjøreadferd
 - Trafikkdata – innhenting av trafikktegninger, floating vehicle data, reisetid, etc.
 - Betaling for parkering
 - eCall – automatisk nødmelding initiert av sensorer
 - Pay-As-You-Drive – forsikringspremie iht kjøreadferd
 - C-ITS (Cooperative ITS) – V2x (V2V og V2I/V2R)



Kilde: CVIS-prosjektet

Utfordringer relatert til ITS og personvern - eksempler

- Frivillige vs. obligatoriske tjenester
 - Tjenester som er frivillige kan etter hvert bli eneste alternativ (f.eks. eBilletter)
- Lokasjonsdata
 - Enkeltregistreringer av lokasjon og tidspunkt
 - Flere registreringer som muliggjør sporing av deler av tur/rute
 - Komplette sporinger av person eller kjøretøy på hele turer/ruter
- Turdata uten lokasjonsdata (f.eks. strekning og tid)
 - Enkeltregistreringer
 - Komplette eller nesten komplette logger over bevegelser
- Data om føreradferd
 - Kjøremonster (fart, akselerasjon, bremsekraft, timer kjørt)
 - Helserelaterte data (f.eks. ulykker)
 - Data om lovbrudd (f.eks. hastighet)

C-ITS



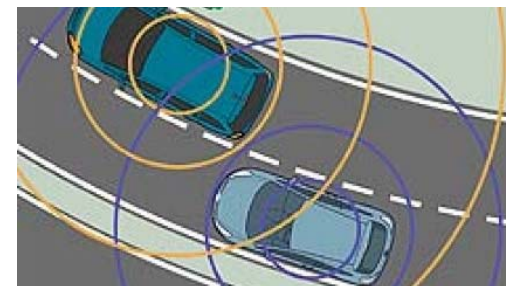
Kilde: www.worldreviews.com

Eksempler

- Brems!
- Slipp fram ambulanse!
- Hindring i veien!
- Her er det glatt!
- Jeg kommer rundt hjørnet!
- Buss med prioritering!

Personvernproblemstillinger relatert til C-ITS

- **Cooperative awareness message (CAM):**
Kontinuerlig ukryptert info om biltype, posisjon, hastighet, retning, størrelse ,akselerasjon, ...
- **Desentralised environment notification message (DENM):**
Trigges av hendelse.
- Meldingene kringkastes til alle i en omkrets på opp til 1 km
- Enhetene i C-ITS-nettet (biler, vegkantutstyr, etc.) benytter mottatt informasjon til å
 - Lage seg et bilde av trafikksituasjonen
 - Handle
 - Gi advarsler/alarmer, råd, informasjon, etc.
- Bilenes ID byttes ut hyppig, men det er mulig med indirekte identifisering og sporing
- **CAM/DENM ansees derfor som persondata**



Juridiske utfordringer når C-ITS ansees som persondata

- Må vurderes i hvert enkelt tilfelle
- Må definere juridisk rammeverk og hvilke applikasjoner dette gjelder
- Må ikke bruke/prosessere data ut over det som er hensikten

- I dag:
 - Ingen lovgivning krever bruk av C-ITS
 - Personvernet kan ikke "settes til side" – bl.a. fordi det ikke er vesentlig for vanlig kjøring
 - Samtykke er i dag eneste juridiske mulighet
 - Kringkasting av informasjon må kunne skrus av og på
- DG MOVE: ITS Platform – Final report 2016. WG Trenger ulike juridiske begrunnelser:

C-ITS Applications	Possible legal Basis justifying the processing of data
Road safety	Processing is necessary to protect the vital interests of data subject(s)
Traffic efficiency	Processing is necessary for performance of a task carried out in public interest
Global internet services Infotainment Co-operative local services	Processing is based on consent and/or Processing is necessary for performance of a contract

Trådløse nett og personvern

Isabelle Tardy

SINTEF IKT

isabelle.tardy@sintef.no

Introduksjon til trådløse nett

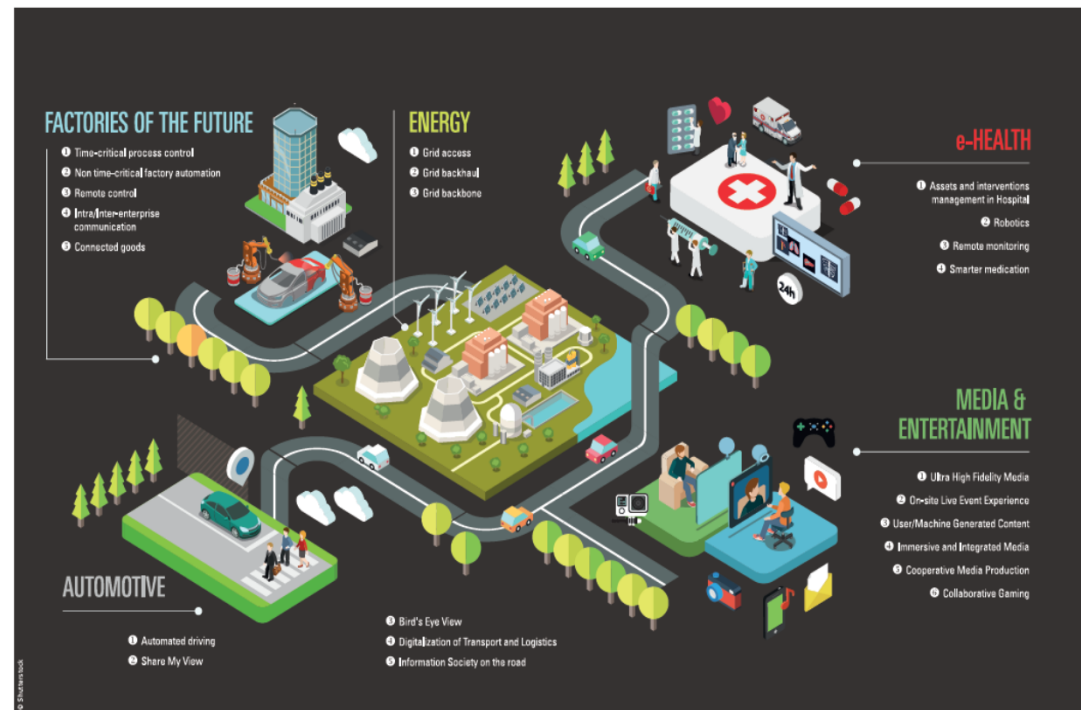


- Kommunikasjon mellom
 - Telefoner, smarttelefoner (dvs. personer)
 - Ting (eks. sensorer, maskiner)
- Kommunikasjoner med ulike tekniske krav, bl.a. grader av *mobilitet og forretningsmodeller*

Tjenester	Relevante trådløse nett
Mobil bredbånd -> Høy hastighet og mobilitet	3GPP: 2G (GSM), 3G (UMTS), 4G (LTE/LTE-A), 5G
Tingenes Internett -> Mange ting og pålitelig kommunikasjon -> ITS hører her foreløpig	WiFi, bluetooth + LPWAN (wireless HART, ISA100, LoRa, SigFox, LTE-M)

5G

- Hvorfor 5G?
 - Integreere vertikaler (IoT) innen eksisterende 3GPP (og WiFi) infrastrukturen
 - Utvide kanaler til millimeterbånd for å øke hastighet til alle



From "5G empowering vertical industries", a white paper from 5G-PPP, EU, 03/2016.
Se også på www.5gsig.no

Smart city med 5G = enda flere trådløse nett enn før, noen for kontroll, andre for kommunikasjon, både mennesker og ting skal kobles sammen
- > Både en løsning og et problem ift. sikkerhet og personvern

Utfordringer knyttet til trådløse nett ift. personvern

- Alle trådløse nett - 2G-5G, WiFi varianter, LPWAN, bluetooth-kringkaster sin identitet regelmessig.
 - Mange personer kan bli spionert på
 - Ref. f.eks. sak om falske basestasjoner ved stortinget des. 2014. Spesielt ubeskyttet på 2G, og 4G (tale) kan bruke 2G i dag!
- Hva kan man finne ut av et trådløsnett?
 - En mottatt signal = en transmisjon
 - Lokasjonen til transmitteren
 - Identiteten til transmitteren
 - Bølgeform (= nett teknologien)
 - I verste fall innhold
 - Kombinasjon av disse



Noen av de mest brukte nettverk: WiFi/bluetooth

- Alle moderne smarttelefoner har tilkoblingsmulighet til 3GPP (opp til 4G) og bluetooth og WiFi.

- Typisk rekkevidde (men store variasjoner ifølge omgivelser)



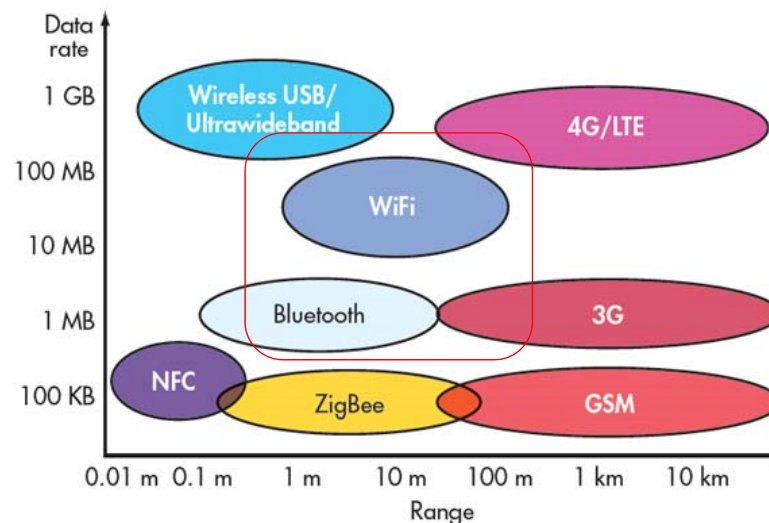
- WiFi (IEEE 802.11n): 100-200m (halvparten innendørs)



- Bluetooth (IEEE 802.15 a): 1-100m (avhengig av utsendt effekt og versjon, opp til 200m utendørs i den aller siste versjon)

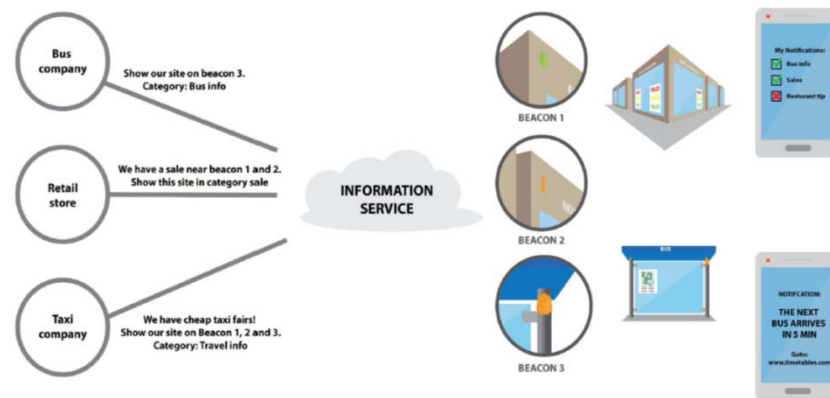
- Hastighet er forskjellig men overlapp i rekkevidde

- Bruk av felles frekvenser (2.4 GHz) på samme sted fører til dårligere forbindelse



Beacon: deteksjon og lokasjon

- Beacons kan være plassert i enkelte butikker, flyplasser...
- De bruker Bluetooth for å kringkaste sin egen identitet
- De blir gjenkjent av smart telefoner takket en app som svarer beacon (fra denne butikken) at smarttelefonen befinner seg i nærheten
 - *Man må i forkant gi tillatelse til både lokasjon og bluetooth teknologi på telefonen*
 - *Beacon henter ikke data, hverken lokasjon eller MAC @, det er gjerne det motsatt, telefonen sporer beacons 😊*
- Man kan få skreddersydd informasjon fra butikken ->
- app-leverandører begrenser seg ikke til å lese av kun egne beacons, men også andres. Det er etablert beacons-registre for allmenn bruk, som gir informasjon om de enkelte beacons



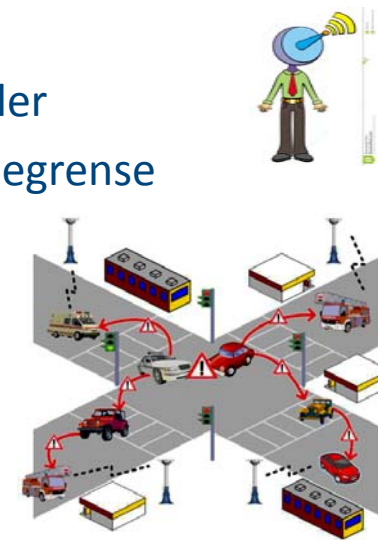
Pass på beacon app'en!

Personvern med trådløse nett, en umulig oppgave?

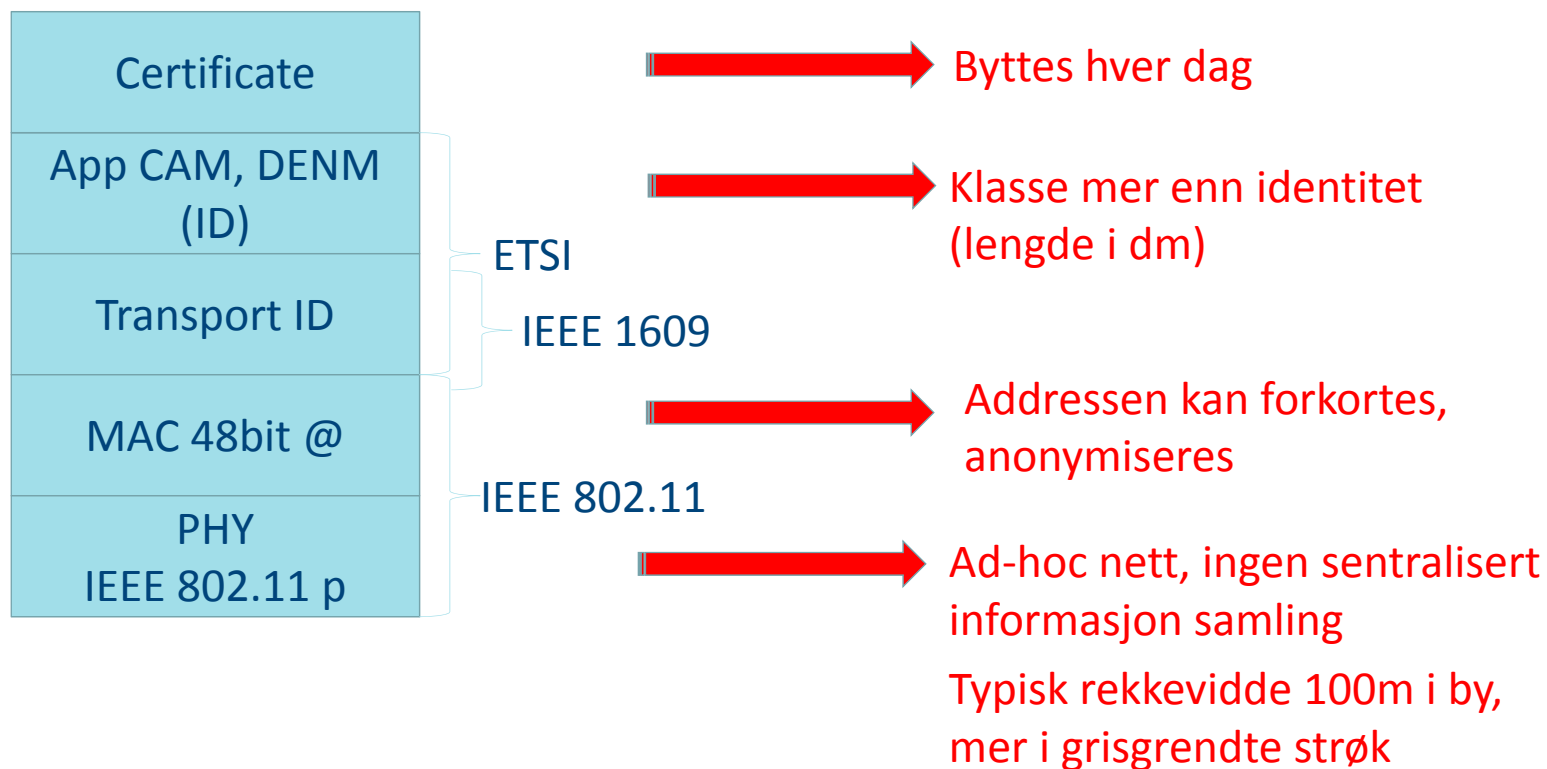


Privacy by design

- Bedre lokasjon kringkasting mekanismer på 3G/4G enn på 2G. Men utfordringer på WiFi og bluetooth.
- Autentisering- og aksess kontroll mekanismer, SIM-basert, login, eller?
- Bluetooth/WiFi må ikke ALLTID være på
- Pass på app'er som bruker lokasjon (eks. ifm. Beacon). Pass på at eventuell lokasjonshistorikk blir slettet.
- Private nett, a la "closed group" på LTE innendørs, private celler
- Kort distanse kommunikasjon (lav effekt, høy frekvens) for å begrense det fysiske fare området
- Ad hoc: ingen sentral enhet som vil samle og analysere transmisjonsdata



C-ITS: hva har man tenkt ift. personvern?



Teknologier som fremmer personvern

Aida Omerovic

SINTEF IKT

aida.omerovic@sintef.no

Teknologier som fremmer personvern – noen eksempler

- Anonymisering
- Kryptering
- Pseudonymisering
- Plattformer for personvern-preferanser
- Autentisering
- Metadata for tilgangsstyring
- Tilgangsstyring
- Logging av bruk og endring av data
- Minimalisering av informasjon

Andre typer tiltak – noen eksempler

- Kravhåndtering
- Arkitektur som muliggjør personvern håndtering
 - "Privacy by design"
 - Distribuert/lokal prosessering
 - Tidlig sletting av data og bruk av aggregerte data
- Separasjon av domener (info om brukeren behandles adskilt)
- Brukervennlighet
 - Forståelig info til brukerne
 - Samtykke som er tydelig for brukeren
 - "Data subject control"
- Standardisering
- Revisjon av personvern

Analysemetoder for personvern

Gencer Erdogan

SINTEF IKT

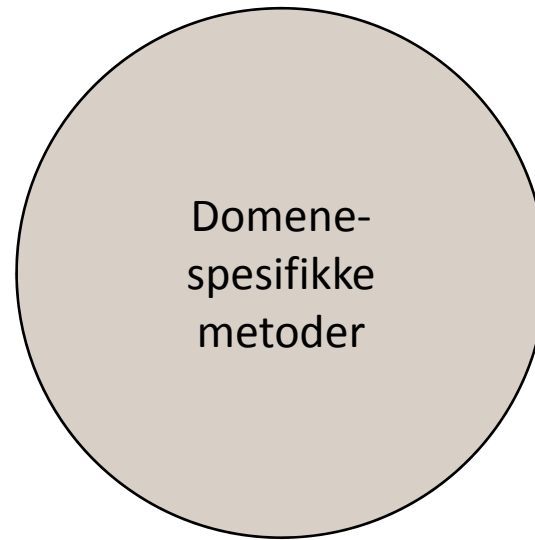
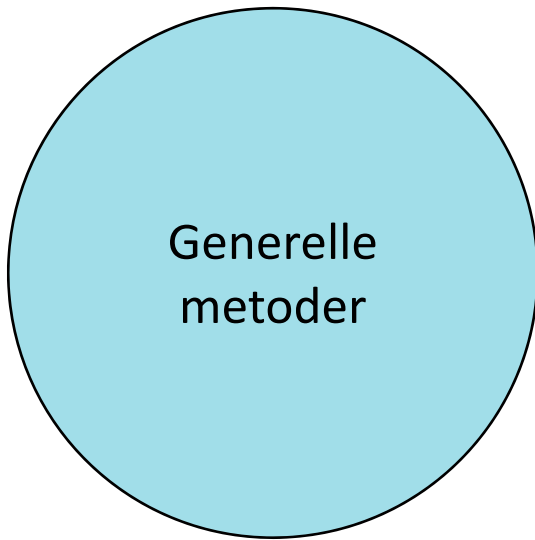
gencer.erdogan@sintef.no

Analysemetoder for personvern: Begrep og definisjon

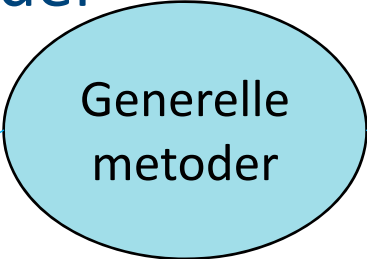
- Fellesbegrep i litteraturen:
 - Privacy Impact Analysis (PIA)
- Definisjon (forkortet)
 - PIA er en metode for å vurdere og behandle personvernrisiko [1].

[1] David Wright and Paul De Hert (Eds.). Privacy Impact Assessment. Springer 2012.

Analysemetoder



Generelle analysemetoder



- Metoder på statlig nivå

- Standarder

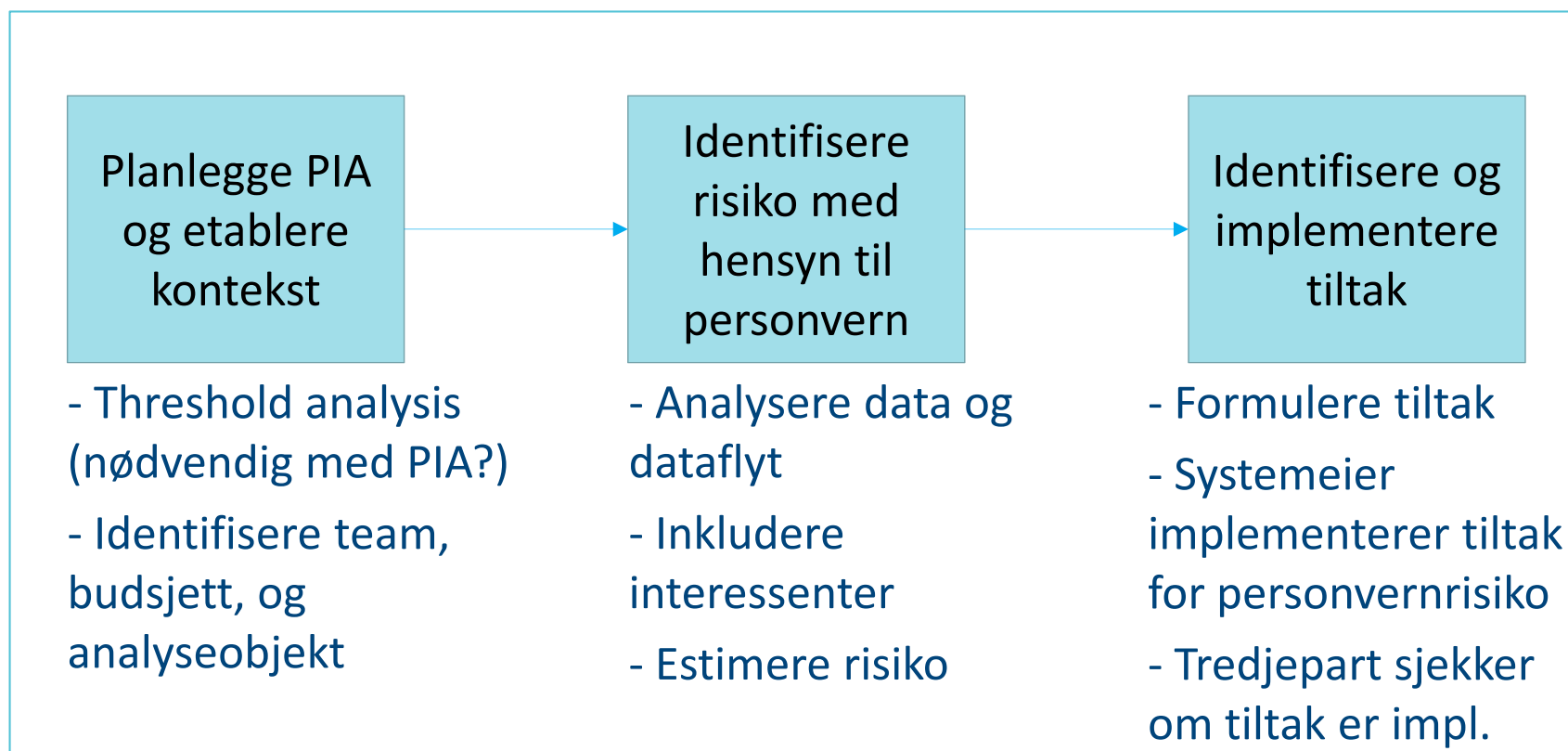
	Australia	Canada	NZ	UK	US
Systematisk prosess	X	X		X	
Kun sjekklister			X		X
Kun til bruk i regjeringen		X			X
Inneholder et sett av prinsipper for personvern	X	X	X	X	(x)
Maler og templatener	X	X	X	X	(x)
Utføres som en del av risikohåndtering	X	X	X	X	X

ISO 31000
Risk Management

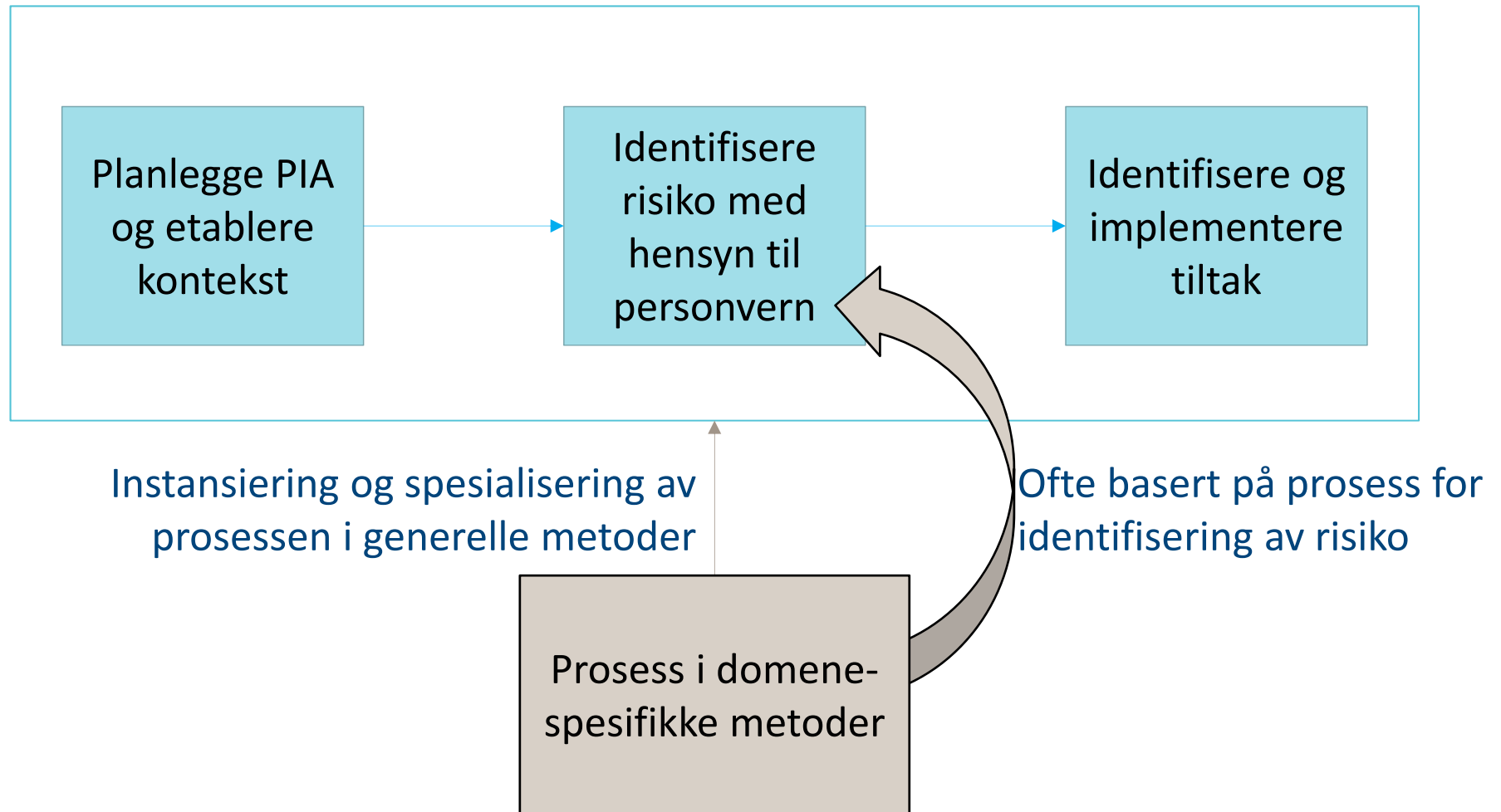
ISO 27005
Security Risk Mang.

ISO 29100
Privacy Framework

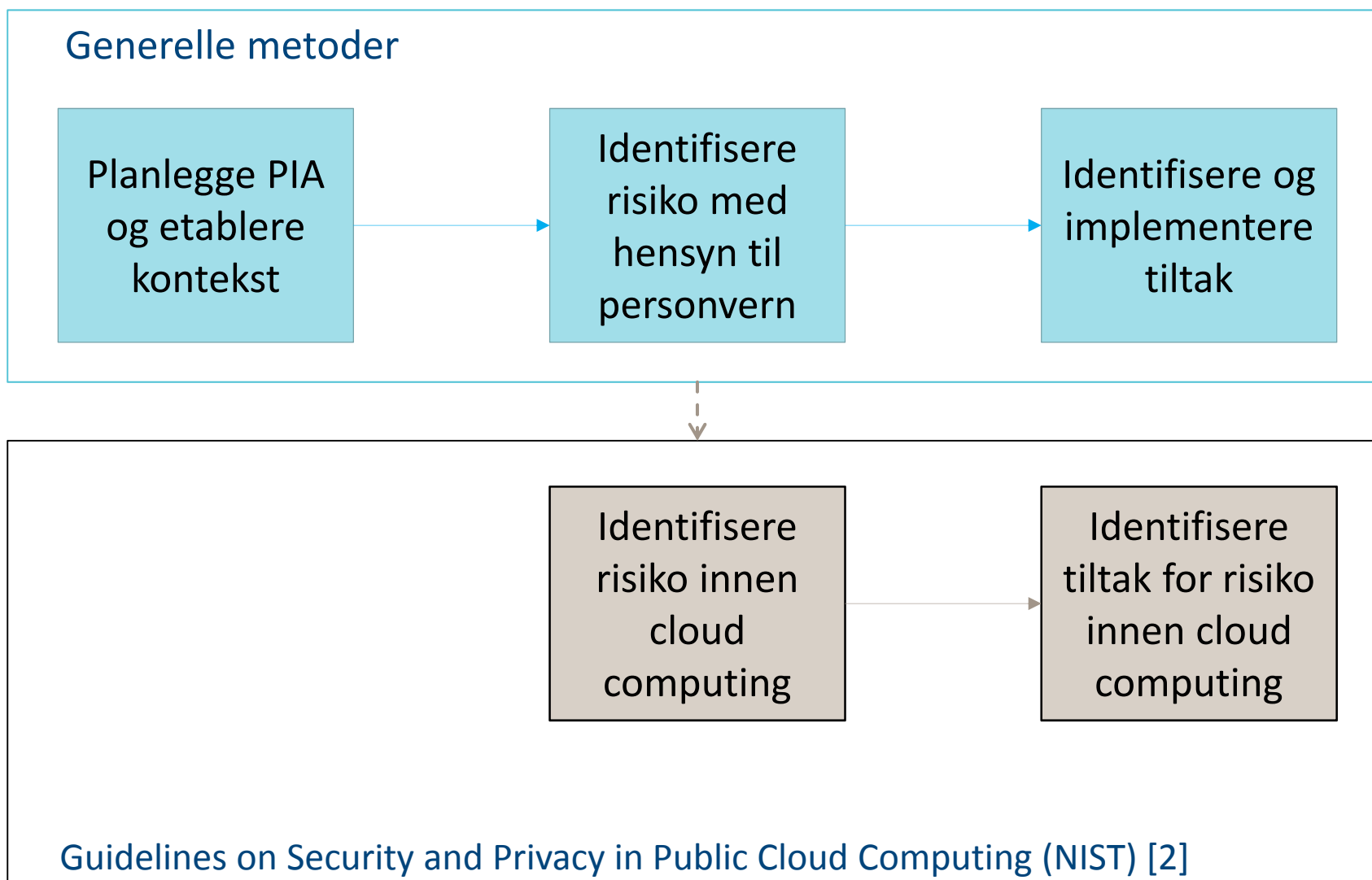
Prosess i generelle analysemetoder



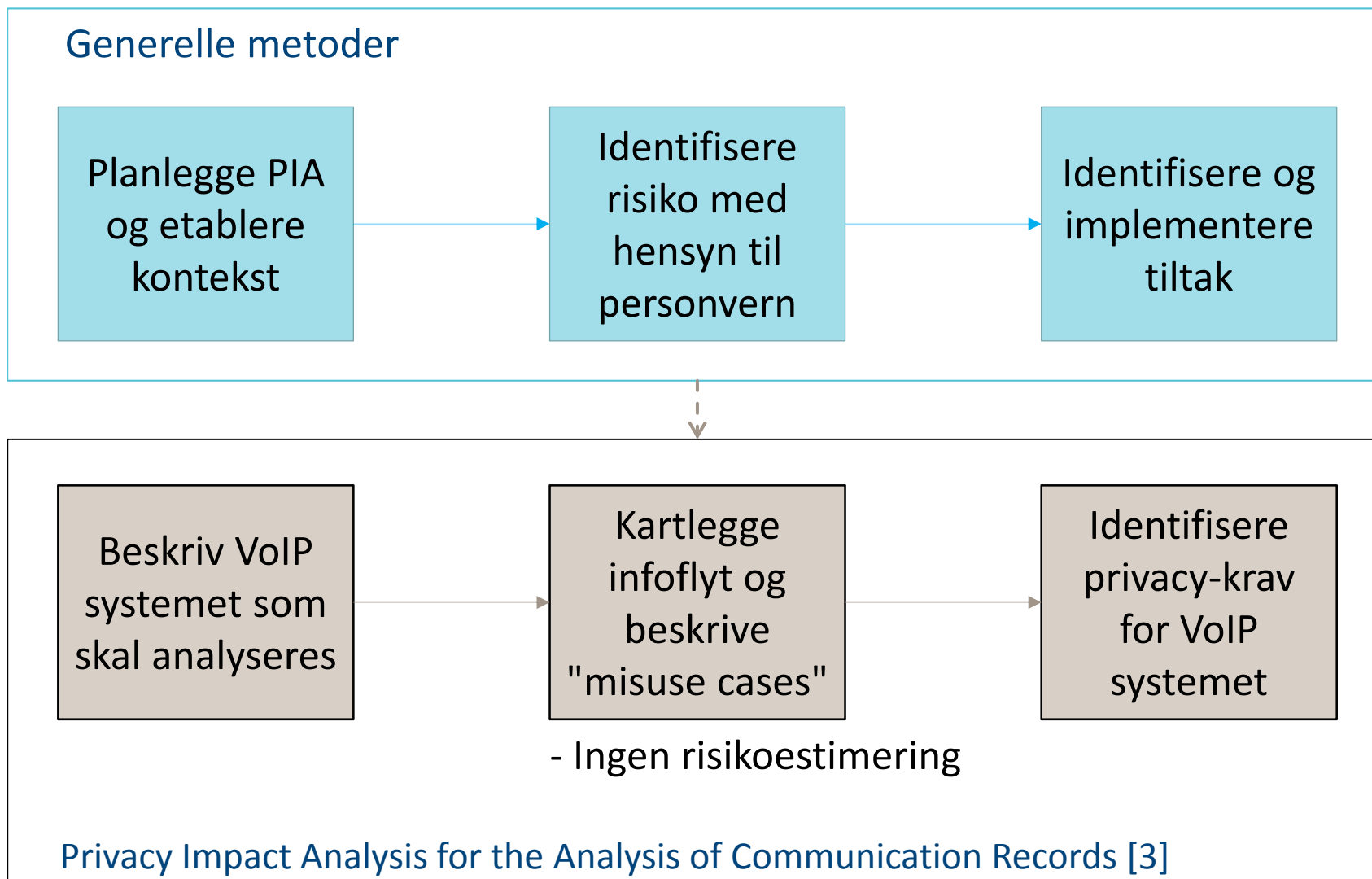
Prosess i domene-spesifikke analysemetoder



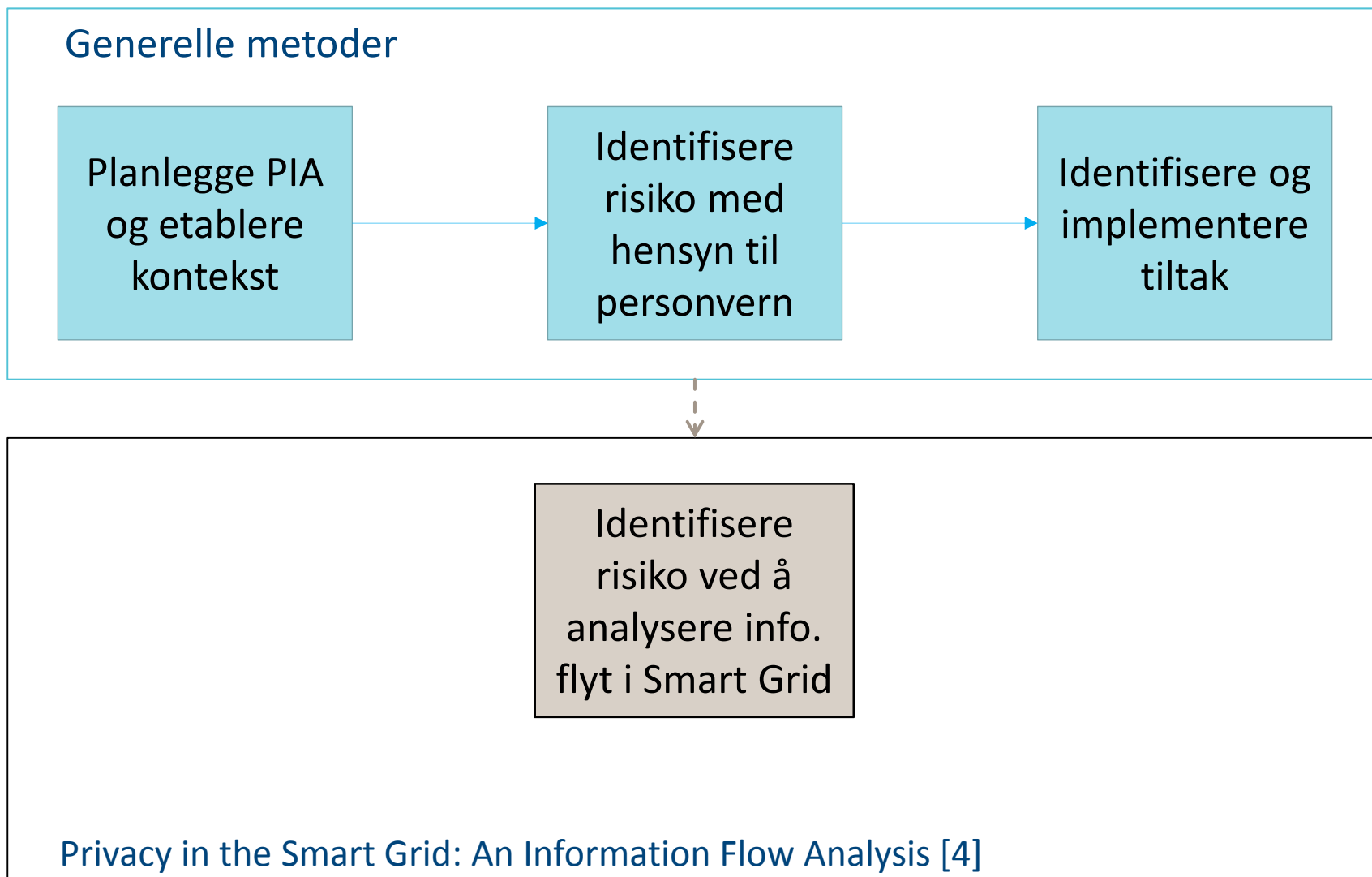
Domene-spesifikke analysemetoder: Cloud eksempel



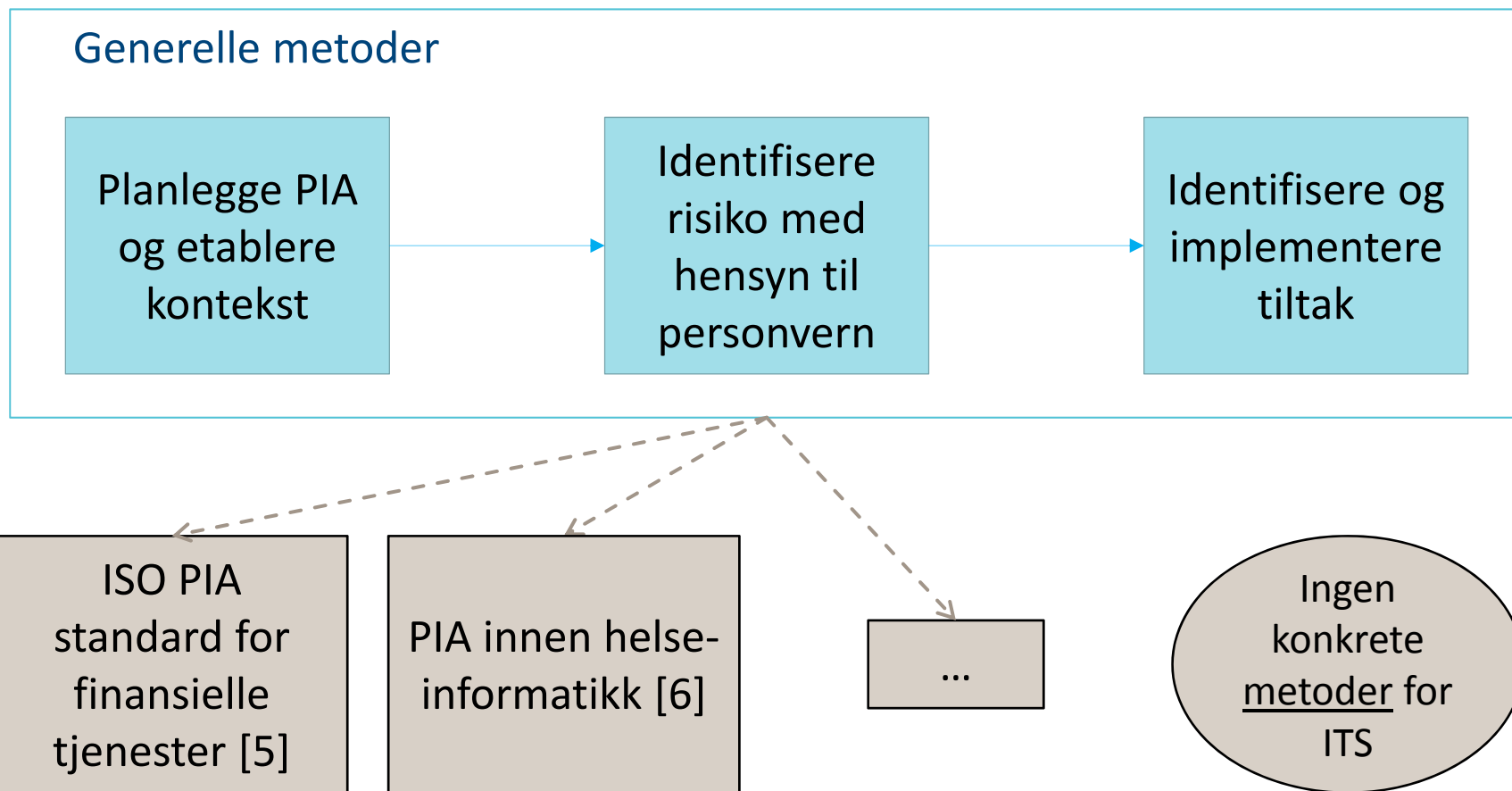
Domene-spesifikke analysemetoder: VoIP eksempel



Domene-spesifikke analysemetoder: Smart Grid eksempel



Domene-spesifikke analysemetoder



Referanser

- [1] David Wright, Paul De Hert (Eds.). Privacy Impact Assessment. Springer 2012.
- [2] Wayne Jansen, Timothy Grance. Guidelines on Security and Privacy in Public Cloud Computing. NIST Special Publication 800-144. NIST 2011.
- [3] Stefan Hofbauer, Kristian Beckers, Gerald Quirchmayr. Conducting a Privacy Impact Analysis for the Analysis of Communication Records. In Proc. 11th International Conference on Perspectives in Business Informatics Research. Springer 2012.
- [4] Deirdre K. Mulligan, Longhao Wang, Aaron J. Burstein. Privacy in the Smart Grid: An Information Flow Analysis. University of California, Berkley, 2011.
- [5] ISO 22307:2008 – Financial services – – Privacy impact assessment. ISO 2008.
- [6] C. T. Di Iorio et al. Privacy impact assessment in the design of transnational public health information systems: the BIRO project.