

Sydvaranger Gruve AS

## **Våre hovedutfordringer :**

- **Miljøaksept / Miljøutfordringer**
- **Kompetanse / Arbeidskraft**
- **Rammebetingelser**
- **Verdiskapning lokalt / regionalt**
- **Rettighetsspørsmål / Samiske interesser**
- **Økt kapasitet**

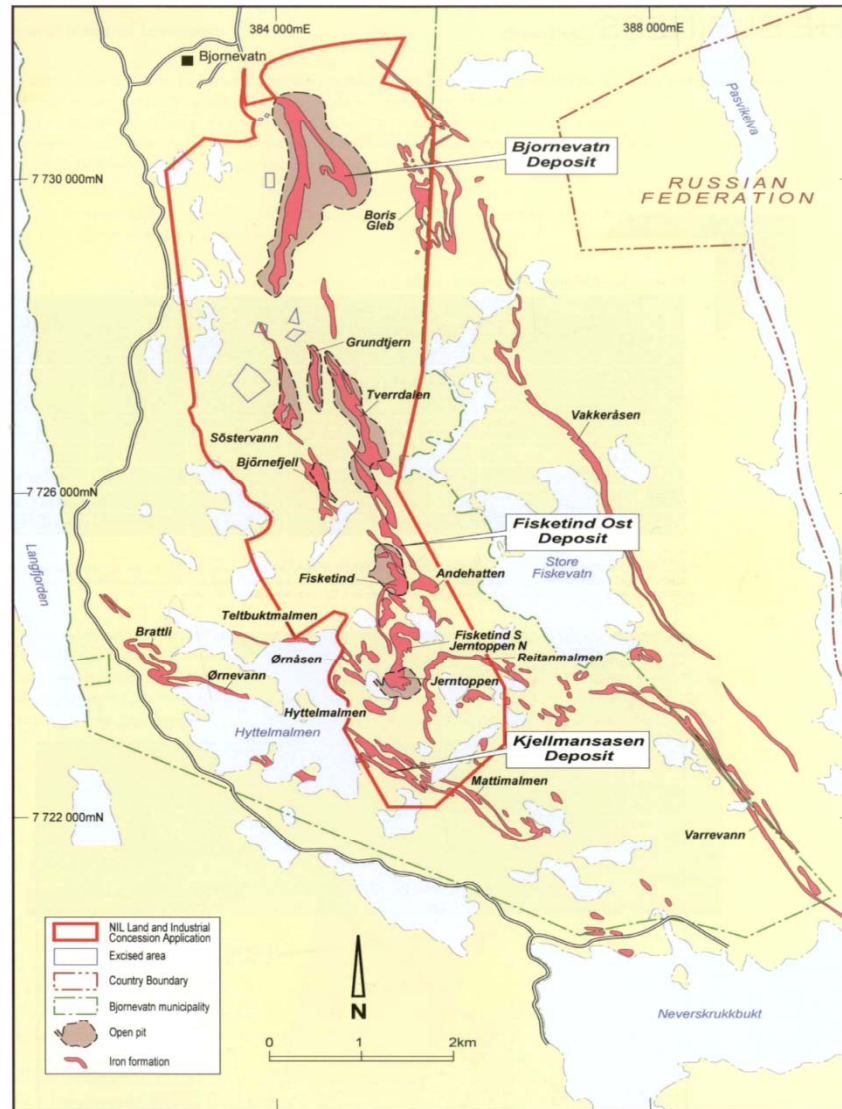

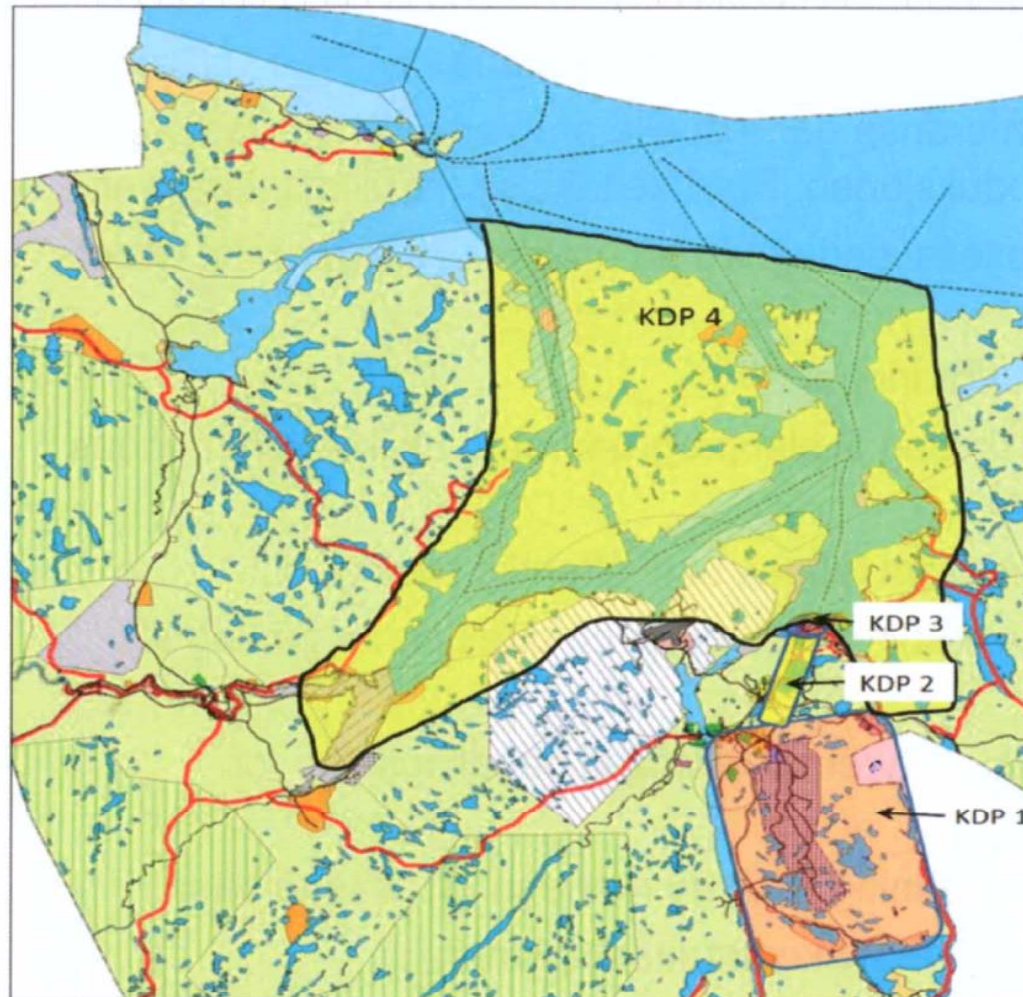


Figure 4.3 – Map of Sydvaranger Mineral Deposits

# Forslag til planområder


**SYDVARANGER GRUVE AS - aktuelle planområder knyttet til KU**


**TEGNFORKLARING**

	Nåværende	Framtidig
<b>BYGGEOMRÅDER (PBL § 20-4, 1. ledd nr. 1)</b>		
Bybebyggelse	BB	BB
Tettbebyggelse	TB	TB
Boligområde	B	B
Senterområde	S	S
Foretning/industri	SH/BI	BN/BI
Fritidsbebyggelse	FBE	FB
Offentlig bebygg	OB	OB
Almennyttig	AM	AM
Friområde/grøntarealer/skytebaner	IF IS BG	IF IS BG
Annet byggeområde/camping	AB/C/CP	C/CP
Kommunaltekniske	KA	KA
<b>LANDBRUKS-, NATUR- OG FRILUFTSOMRÅDER (PBL § 20-4, 1. ledd nr. 2)</b>		
LNF		
LNF spredt bolig		SB
LNF spredt fritid		SF
LNF spredt erverv		SE
<b>OMRÅDER FOR RÅSTOFFUTVINNING (PBL § 20-4, 1. ledd nr. 3)</b>		
Råstoff utvinning	MST	MST
<b>OMRÅDER SOM ER BÅNDLAGT ELLER SKAL BÅNDELEGES (PBL § 20-4, 1. ledd nr. 4)</b>		
Bånd i naturvern	BN	
Områder som skal reguleres	SP/SE	
Bånd i forsvar		
<b>SPÆRSKILT BRUK ELLER VERN AV Sjø OG VASSDRAG (PBL § 20-4, 1. ledd nr. 5)</b>		
Akvakulturlokaliteter nåværende	A	A
Natur-, friluft-, ferdsel-, fiske- og akvakulturområde	NFFA	
Natur-, friluft-, ferdsel- og fiskeområde	NFFV	
Natur-, friluft- og ferdselområde	NFI	
Friluftsområde småbåthavn	FISH	SH
<b>VIKTIGE LEDD I KOMMUNIKASJONSSYSTEMET (PBL § 20-4, 1. ledd nr. 6)</b>		
Lokalvei	LL	LL
Lysleipe	LL	LL
Havn	H	HF
Hovedvei		
<b>LINJESYMBOLER</b>		
Planens begrensning		
Arealbruksgrense		
Scottertype		
Høyde begrensning flyplassen		
<b>ANDRE SYMBOLER</b>		